OBEC JANOV

Obecný úrad Janov č.1, 082 42



PROGRAM HOSPODÁRSKEHO ROZVOJA A SOCIÁLNEHO ROZVOJA OBCE JANOV NA ROKY 2023 – 2030

Janov, (jún) 2023

Názov:	Program hospodárskeho rozvoja a sociálneho rozvoja obce Janov na roky 2023 – 2030
Územné vymedzenie:	Obec Janov
Územný plán schválený:	Áno
Dátum schválenia PHSR:	30.06.2023 , uznesením 6/2023
Dátum platnosti:	Od 1.7.2023 do 31.12.2030
Verzia:	0.1
Publikovaný verejne:	1.7.2023

OBSAH

Úvod

Časť A - Analytická časť

Časť A.I Analýza vnútorného prostredia

Časť A.II Analýza vonkajšieho prostredia

Časť A.III Zhodnotenie súčasného stavu územia

Časť B - Strategická časť

Časť C - Programová časť

Časť D - Realizačná časť

Časť E - Finančná časť

Záver

Prílohy

Úvod

Program hospodárskeho a sociálneho rozvoja (ďalej iba „PHSR“) obce/mesta spolu s územným plánom konkrétneho územia, je základným a kľúčovým dokumentom pre riadenie samosprávy, vychádzajúcim z poznania situácie a konkrétnych potrieb občanov, podnikateľov, záujmových skupín a ďalších subjektov v území, formuluje svoju predstavu o budúcnosti, spolu s činnosťami a projektmi na jej zabezpečenie. PHSR sa spracováva na obdobie spravidla 7 rokov, s dlhodobým výhľadom na 10 rokov. PHSR je výsledkom strategického plánovania.

Dokument PHSR obce Janov na roky **2023 - 2030** stanovuje vízie a strategické ciele, navrhuje konkrétne aktivity pre ich dosiahnutie, uvádza merateľné ukazovatele a určuje opatrenia v oblasti: vzdelávania, kultúry, športu, voľného času a mládeže, sociálnych služieb a zdravotníctva, bývania a služieb občanom, bezpečnosti a poriadku, marketingu, cestovného ruchu a ekonomického rozvoja, dopravy a technickej infraštruktúry, životného prostredia a činnosti samosprávy.

Poslaním PHSR obce Janov v novom programovacom období do roku **2030** je určiť prioritné smerovanie rozvoja obce vo všetkých strategických oblastiach, ktoré rozhodujúcim spôsobom vplývajú na kvalitu života obyvateľov obce Janov.

Komplexná analýza súčasného stavu územia predmetného dokumentu *Program hospodárskeho rozvoja a sociálneho rozvoja obce Janov na roky **2023 – 2030*** bola zostavená na základe informácií získaných z relevantných zdrojov, t. j. štatistických údajov (ŠÚ SR, RegDat, Infostat, MOŠ), údajov Obecného úradu (OcÚ) Janov a vlastných prieskumov. Používali sa overiteľné údaje (údajová základňa): štatistická klasifikácia ŠÚ SR, archívne údaje z OcÚ Janov a skúsenosti expertov. Číselné údaje uvádzané v tabuľkách, resp. v grafoch sú v časových radoch. Údaje o hospodárstve územia uvádzame v takej maximálne možnej detailnej úrovni, ako sú v súčasnosti štatistické dáta dostupné (do úrovne okresu) a zamerali sme sa aj na získavanie informácií a dát od všetkých miestnych aktérov vrátane podnikov.

Zmluva o dielo na vypracovanie dokumentu ***Program hospodárskeho a sociálneho rozvoja obce Janov na roky 2023 - 2030*** s externým spracovateľom bola obcou Janov podpísaná 28.02.2023.

Janov leží v juhovýchodnej časti Šarišskej vrchoviny v doline Svinky, v nadmorskej výške okolo 305 m. Od mesta Prešov je vzdialený 13 km. V roku 1340 Janov patril zemanovi Mikulášovi, synovi Martina, ktorý tu býval a názov dediny používal „V Prídomku“. Prvá známa písomná zmienka o obci pochádza z roku 1341, obec vybudovali usadlíci so Šoltýsom podľa zákupného práva. Zemania si tu dali postaviť nielen kúriu, ale aj kostol a mlyn, ktoré jestvovali už pred rokom 1341.

Vo viacerých listinách zo 14 storočia sa obec spomína pod názvom „Janula“, z 15-teho storočia a z prvej polovice 16-teho storočia pod názvom „Jano“, a od polovice 16-teho storočia pod maďarským názvom „Janočka“.

Sakrálnou dominantou obce je Grécko-katolícky chrám sv. Michala Archaniela, ide o neoklasicistickú stavbu, pochádzajúcu z roku 1864. Interiéru dominuje hlavný ikonostas z roku 1898.
Evanjelickym veriacim slúži modlitebňa, ...



Spracovateľ: Interprofis s.r.o., 4ffice: Jarková 6, 080 01 Prešov, IČO: 36 785 474
Použité zdroje: Územný plán obce, rozvojové združenie – „Mirkoregión čierna hora“, vlastné údaje zistené zo života obce a z údajov poskytnutých obecným úradom, štatistický úrad, ÚPSVaR PO, miestne inštitúty vzdelávania, kultúry, športu, cestovného rozvoja, podnikateľské a zamestnávateľské organizácie, kluby, združenia, NO.

Časť A – Analytická časť

Časť A.I Analýza vnútorného prostredia

História obce a základné geografické údaje

Janov leží v juhovýchodnej časti Šarišskej vrchoviny, v doline Svinky, v nadmorskej výške okolo 305 m.

V roku 1340 Janov patril zemanovi Mikulášovi, synovi Martina, ktorý tu býval a názov dediny používal v prídomku. Z uvedených skutočností je isté, že dedina jestvovala pred rokom 1340.

V spomínanom listinách sa vyskytuje pod maďarským názvom Janochka. Zo všetkých tvarov vyplýva , že základom názvu bolo slovenské osobné meno Ján. Jeho nositeľom bol nepochybne prvý miestny šoltýs. Šoltýstvo sa tu udržalo aj v 16. storočí.

Z poznatkov možno usúdiť, že dedina vznikla na prelome 13. a 14. storočia a vybudovali ju usadlíci so šoltýsom podľa zákupného práva. Zemania si tu dali postaviť nielen kúriu, ale aj kostol a mlyn, ktoré jestvovali už pred rokom 1341.

Janov patril Mikulášovmu synovi Jánovi do 70 rokov 14. storočia, keď Ján svoj majetok predal šľachticovi Jánovi z Drienova. Tento v roku 1393 ustanovil, že ak zomrie bez potomkov, dedina pripadne prepoštovi v Myšli. V 15. a do začiatku druhej polovice 16. storočia patrila myšlianskemu prepoštovi, neskôr šľachticom Katajavcom.

Janovské sedliacke domácnosti v roku 1427 zdanili od 20 port. Janov bol vtedy stredne veľkou dedinou. Neskôr väčšina sedliakov pozemky stratila, opustila, iní sa odsťahovali, resp. stali sa želiarmi. V rokoch 1567 a 1588 sedliakov zdanili len od 2 a pol, resp. 1 a pol porty, pričom v roku 1567 päť domácností hospodárilo na polovičných usadlostiach. V tých rokoch boli 4, resp. 5 želiarskych domácností. Okrem obydlia šoltýsa v roku 1600 bolo v sídlisku len 7 obývaných poddanských domov.

Koncom 16. storočia bol Janov malou dedinou s takmer výlučne poddanským obyvateľstvom.

Geografická poloha územia

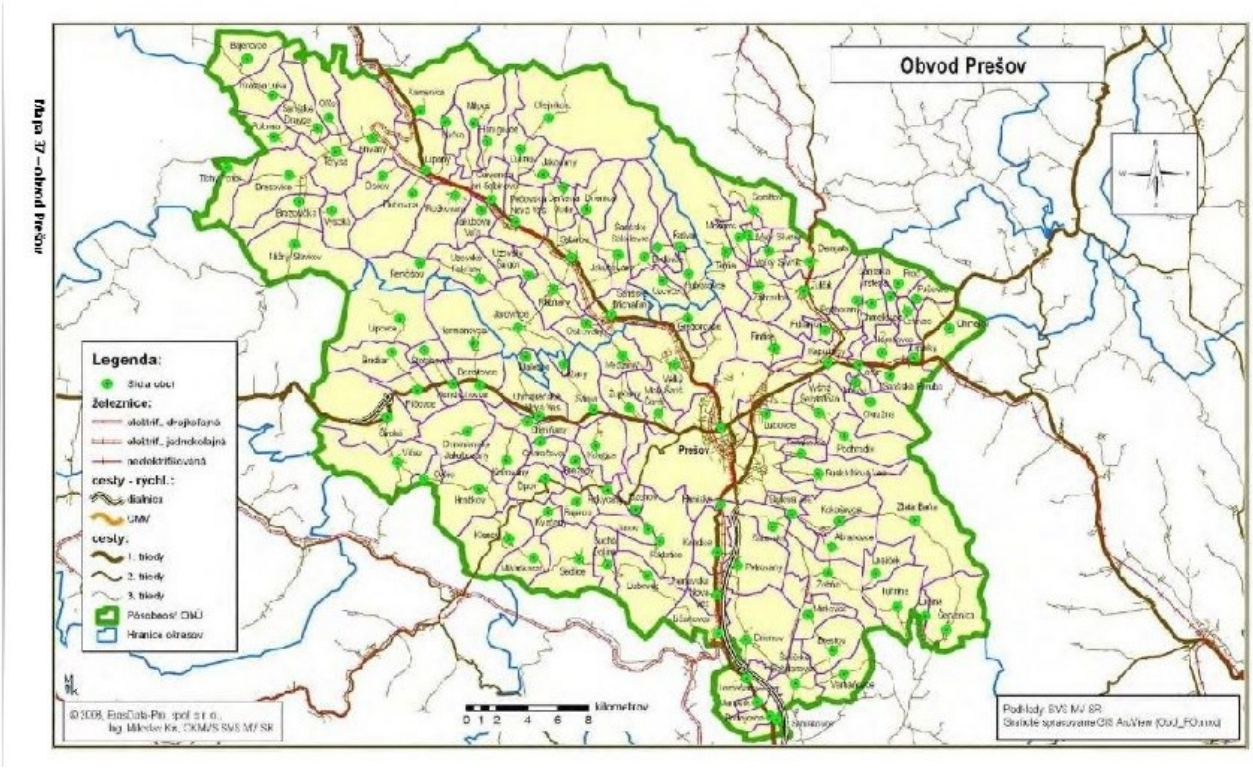

Prírodné podmienky

Geológia – podľa Grossa, P. a kol. (1999), väčšinu územia zaberajú jemnozrnné pieskovce a siltovce. V najvyššej časti katastra je to konglomerátový flyš a v oblasti potokov a rieky Svinky na juhu sú to fluviálne sedimenty, severne od nich fluviálne piesčité štrky a štrky a takisto nerozlíšené svahové hliny a sutiny. Len malú časť zaberajú zlepence a sklzové telesá.
Prevládajú teda pieskovcové vrstvy vnútro – karpatského paleogénu. Nenachádza sa tu žiadne ložisko nerastných surovín.

Vodstvo – Hlavný hydrogeologický región, podľa Malíka, P. – Švastu, J. (2002), v ktorom leží obec Janov je paleogén povodia Svinky s puklinovým typom priepustnosti. Harčár, J. (1972) opisuje, že Svinka je po Toryse druhým najvýznamnejším tokom v Šarišskej vrchovine. Vzniká sútokom Veľkej a Malej Svinky v Kojaticiach. Veľká Svinka pramení v Branisku, Malá Svinka v centrálnej časti Bachurne. Svinka počnúc od Kojatíc po Rokycany tečie južným smerom, odtiaľ až po vyústenie do Hornádu v Kysaku si udržuje prevažne JV smer. Okrem iných priberá z pravej strany v Bzenove potok tečúci z Cemjaty. Odvodňuje značnú časť Šarišskej vrchoviny, o ploche povodia cca 311 km2.
V širšom okolí a celkovo na území Šarišskej vrchoviny je pomerne veľký počet minerálnych prameňov. Podľa Harčára, J. (1972) sú však väčšinou nepatrných výdatností a nízkej mineralizácie. Na Cemjate, v Brežanoch, v oblasti Fiľov pri Bajerove a v doline Chujavky (prameň nazvaný Kvašná voda) sa nachádzajú menšie pramene kyseliek. Sú vodami kalcium bikarbonátového typu. Tie sú vadózne, obohatené o CO2.

Niekdajšie miestne kúpele na Cemjate sú zrušené, v pavilónoch je dom dôchodcov. Rieka Svinka patrí do čiastkového povodia Hornádu.
Výskyt maximálnych kulminačných prietokov bol zaznamenaný v júni a zväčša tiež v apríli. Minimálne priemerné denné prietoky sa vyskytujú v rôznych mesiacoch (január, júl, október, december).

Pôdy – Pôdnu charakteristiku pre územie Šarišskej vrchoviny vypracoval Harčár, J. (1972). Vymedzil tu makrotyp horských hnedých lesných pôd ako pôdnogeografickú horskú oblasť v členitom reliéfe, prechodnej miernej klímy a listnatých a zmiešaných lesov. Prírodné podmienky, najmä substrát a geomorfológia, tu podmienili rôzne pôdotvorné procesy. Vznikli tu hnedozemné, hnedé lesné pôdy, rendziny a na údolných nivách (napr. Svinky) pod vplyvom podzemnej vody nivné pôdy.
Z hľadiska pôdnych druhov, dominujú najmä stredne ťažké pôdy – ľahšie.
Z hľadiska skeletnatosti majú najväčšie zastúpenie silne skeletnaté pôdy. v okolí rieky sú pôdy bez skeletu.
Oblasti s najväčšou svahovitosťou takmer kopírujú miesta najväčšej erózie, oblastí nechránených vegetáciou. Na väčšine územia je extrémna a spôsobená hlavne odlesňovaním a pasením dobytka v minulým obdobiach. Tieto oblasti zaberajú najmä polia.
Podľa Bieleka, P., 2002 je na väčšine územia nepoľnohospodárska pôda. Pri rieke zase nízky (< 1,8%) až stredný (1,8 – 2,3%) obsah humusu.
PH pôd je podľa Čurlíka, J. – Šefčíka, P., 2002, slabo až stredne kyslé.

Vegetačné pomery – Z pohľadu nadmorskej výšky patrí Janov do dubovo – bukového lesného vegetačného stupňa (do 550 m). Územie po okrajoch lemuje pásmo listnatých, miestami zmiešaných až ihličnatých lesov.
Obec je areálom prirodzeného rozšírenia buka lesného (Fagus sylvatica), spolu s dubom zimným (Quercus petrea). Z hľadiska fytogeograficko – vegetačného členenia, podľa Plesníka, P. (2002) leží územie obce v:
dubová zóna – horská podzóna – flyšová oblasť – Šarišská vrchovina.
Okrem toho Harčár, J. (1972) ešte uvádza, že v dolinách Svinky a Sopotnice, na karbonatických horninách sa vyskytuje vápencová vegetácia, ktorá tu prenikla z doliny Hornádu na teplomilné, suché a skalnatejšie stanovištia Šarišskej vrchoviny.
Po fytogeografickej stránke je toto územie pomerne zložité.
Od dávnych dôb sa tu stretávali elementy odchýlne a geneticko – historicky rozdielne. Činnosť
človeka sa tu okrem iného výrazne prejavuje aj na charaktere fytocenóz.
V rokoch 2008-2009 tu bol zaznamenaný i jeden chránený druh Epipactis muelleri na území zmiešaného lesa a tu taktiež ďalší z čeľade vstavačovitých Neottia nidus-avis. Podiel liečivých rastlín z celkového počtu druhov zo všetkých biotopov je podľa vedených záznamov 33,5 %.
Podiel inváznych druhov počtom predstavuje úroveň 9%. Toto percento síce alarmujúce nie je, no plošne zaberajú tieto druhy o niečo vyššiu hodnotu, čo už je signálom, že sa v každom prípade treba zaoberať i týmto problémom a pokúšať sa zbaviť ho všetkými dostupnými prostriedkami, a to už aj z dôvodu, že v hodnotenom území bola registrovaná prítomnosť inváznych druhov (Solidago gigantea a Reynoutria japonica), ktoré sa majú podľa vyhlášky MŽP SR č. 24/2003 Z. z. odstraňovať.

Živočíšstvo - Čo sa týka zoogeografického členenia, v oblasti limnického biocyklu, patrí Janov do pontokaspickej provincie – potiský okres: slanská a latorická časť.

Zo živočíšstva tu možno stretnúť jarabicu poľnú /Perdix perdix/, bažanta obyčajného /Phasianus colchicus/, kačicu divú /Anas plathyrynchos/, myšiaka hôrneho /Buteo buteo/, líšku obyčajnú /Vulpes vulpes/, jeleňa obyčajného /Cervus elaphus/, srnca hôrneho /Capreolus capreolus/, sviňu divú /Sus scrofa/ a ojedinele aj zajaca poľného /Lepus europaeus/, či mačku divú /Felis silvestris/. Z ďalších je to napr. jašterica obyčajná (Lacerta agilis), jašterica živorodá (Lacerta vivipara), slepúch lámavý (Anguis fragilis), myšiak hôrny (Buteo buteo), kukučka obyčajná (Cuculus canorus), sojka obyčajná (Garrulus glandarius), škorec obyčajný (Sturnus vulgaris), vlha obyčajná (Oriolus oriolus), sýkorka (Parus), drozd (Turdus) a samozrejme mnohé iné druhy z triedy vtákov, či z hlodavcov a iných cicavcov typických pre miestne lesné i lúčne, či vodné spoločenstvá.

Obyvateľstvo

Počet obyvateľov k 31.12.2022 – 320
Rozloha obce: 475 ha
zdroj: OcÚ Janov

Graf č.1:

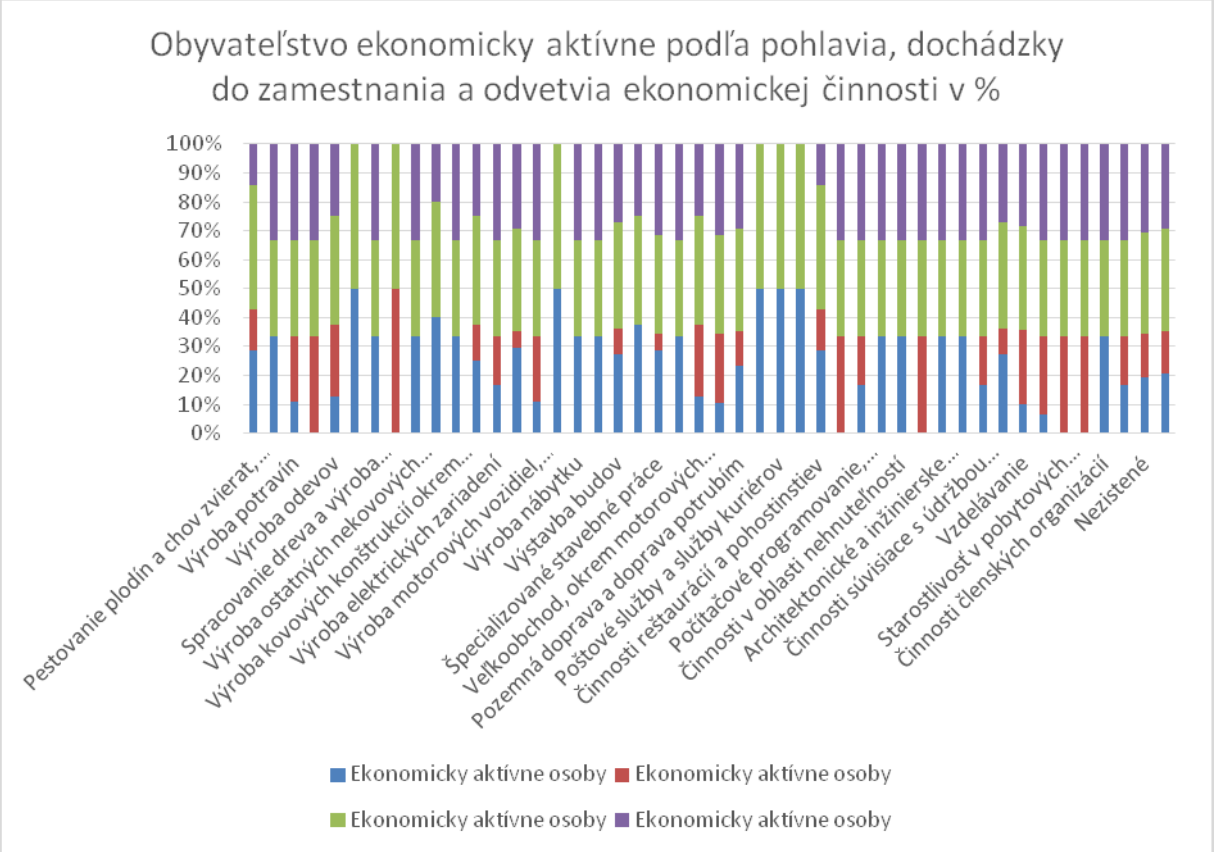

Zdroj: štatistika SODB 2011

Z uvedeného grafu vyplýva, že najväčším odvetvím ekonomickej činnosti zamestnania tvoria služby typu „maloobchod“ a služieb v poskytovaní vzdelávania. Z toho väčšia časť obyvateľstva dochádza do zamestnania mimo obce Janov.

Dopravná infraštruktúra

Cesty v katastri obce Janov sa zaradené do kategórie III.trieda.

Základná technická infraštruktúra a zariadenia občianskej vybavenosti

Obec v roku 2017 získala dotáciu na technickú vybavenosť kamerového systému (budova OCU a jeho okolie –5, križovatka pri veľkom moste -1, mutifunkčné ihrisko a jeho okolie -3), čo znamená že sú tieto časti monitorované a verejné priestranstvá sa stávajú viac využívané rodinami s deťmi. Súčasťou technickej a vybavenosti a oddychovej zóny je *veľké futbalové ihrisko s prírodným trávnikom, multifunkčné ihrisko s umelou trávou – futbal, nohejbal, volejbal, basketbal, začalo sa s výstavbou nové detské športového ihriska v roku 2017 a zrekonštruovalo sa obecné javisko v roku 2016. Rekonštrukciou prešla aj budova kultúrneho domu v centre obce roky 2009 -2011.*

Obec disponuje aj predškolským zariadením, ktoré v súčasnosti navštevuje 12 detí a zamestnáva 3 osoby. MŠ poskytuje celodennú ale aj poldennú výchovno-vzdelávaciu starostlivosť deťom vo veku od troch do šiestich rokov a deťom s odloženou povinnou školskou dochádzkou. Toto zariadenie je funkčné, *no v zámere obce je vytvorenie nových priestorov, väčších rozmerov v susednej budove – nadstavbou a prístavbou – je vydané stavebné povolenie.* Povinnú školskou dochádzku môžu obyvatelia obce absolvovať v blízkom okolí obce, a to dochádzkou to týchto miest: Prešov, Radatice, Bzenov.

V obci sa ďalej nachádza obecný úrad, cintorín, knižnica, predajňa potravinárskeho tovaru a futbalové ihrisko.

V obci sa nachádza *grécko*-katolícky kostol a *modlitebňa pre evanjelickú cirkev augsburského vyznania.*

Obec nemá dokončenú kanalizáciu, je nutné dobudovanie ďalších vodovodných sieti. Absentuje tu aj výstavby novej ČOV.

Pre kultúrne vyžite tu slúži kultúrny dom, kde sa konajú všetky spoločenské akcie.

Obec je plne plynofikovaná. Kanalizácia a odpady má obec k 31.12.2022 dobudované v pomere 25% ku celkovej kapacite odpadových a kanalizačných vôd.

Obec disponuje telekomunikačnými sieťami, a to – internet, telekomunikácie.

Obec rieši stravovanie v obci nasledovne – zamestnanci obce sa majú možnosť stravovania v MŠ., dôchodcovia si stravovania riešia cez donáškovú službu.

V obci sa nenachádza žiadna ambulancia ani pohotovosť, ani lekáreň. Obyvatelia dochádzajú pre ošetrenie do okresného mesta Prešov, ktoré je vzdialené 14 km.

V obci svoju činnosť vykonávajú poľovnícke združenia – sídlo v obci Janov nemajú, no majú povolenie poľovať v našom katastri Radatice – Domaková a Sedlice – Sopotnica ; TJ SOKOL Janov

Obec disponuje Programom odpadového hospodárstva pre obec a materskú školu do roku 2022, ten si však vyžaduje aktualizáciu. Podľa poslednej analýzy v období 2015-2020 bol vyprodukovaný odpad v objeme 326,14 t.

Zber odpadu obec zabezpečuje prostredníctvom tretej osoby, pričom je dodržiavaný jeho zber formou malých kuka nádob. Triedený odpad je zabezpečovaný vrecovým zberom. Likvidáciu nebezpečného odpadu obci zabezpečuje firma Fura.

V obci sa nenachádzajú veľkí producenti odpadu. Väčšina odpadu vzniká v domácnostiach a v maloobchodnej prevádzke. Obec zabezpečuje zber komunálneho a drobného stavebného

odpadu v súlade so zákonom č.79/2015 Z.z. o odpadoch a zmene a doplnení niektorých zákonov.

Cestovný ruch, prírodné a kultúrno-historické atraktivity

Obec nepatrí do stredísk kde je rozvinutý cestovný ruch a jej hlavným ekonomickým príjmom nie sú príjmy z cestovného ruchu. No má prírodný a historický potenciál, ktorý sa vie zamerať na celoročné športovo-rekreačné využitie a preto je potrebné sa systematický v tejto oblasti rozvíjať.

V súčasnosti v katastri obce Janov nie sú samostatne vybudované turistické chodníky (pešie) pre obec a jej kataster, jedinou návesťou pre turistu/návštevníka obce je prezentácia turistického chodníka „Mikroregióne Čierna hora“ ktorej účelom je spoznávanie všetkých krás, ktoré ponúka združenie 15 obcí (aj obce Janov) v dominante pohoria Šarišskej vrchoviny. Obec však disponuje novootvoreným Ski/Bike parkom, ktorý poskytuje priestor pre cyklošporty. V súčasnosti sa v parku nachádzajú trate pre downhill a funtrail, ktoré sú využiteľné v letnom období. V pláne je výstavba nenáročnej family trate a ďalších tratí, vybudovaním ktorých by vznikol zábavný park určený na rekreáciu a oddych pre rodiny. V zimnom období je tento priestor využívaný na lyžovanie. O zvyšovanie atraktivity tohto areálu sa snaží skupinka nadšencov s názvom „High Riders“.
Z historického hľadiska je tu grécko-katolícky kostol z roku 1864, veľmi dôležitú úlohu v kultúrnom živote občanov má súkromná galéria Pavla Šarišského, ktorá ponúka záujemcom diela ľudovoumeleckého charakteru.

Obec a jej okolie môžu osloviť rôzne skupiny odberateľov (návštevníkov). Svojim rozvojom a využitím danosti, môžu značne zvýšiť turistický potenciál riešeného územia.
Je potrebné sa zamerať na zvyšovanie príťažlivosti riešeného územia prostredníctvom kvalitných tradičných i netradičných ponúk, ktoré vychádzajú z podmienok a tradícií riešeného územia. Je možné rozvíjať rodinné dovolenky, ekologické dovolenky, zimné dovolenky, letné športy, turistiku, spoznávanie kultúrnohistorických hodnôt, bežecké lyžovanie a na lyžiarsku turistiku. Veľmi významnú úlohu v rozvoji cestovného ruchu zohráva estetické prostredie. Preto estetizácia obce (autobusové prístrešky, vykrášlenie voľných priestranstiev (napr. pri turistických informačných zariadeniach), okolia verejných budov, okolia miestnych komunikácií a pod. musí byť súčasťou rozvojového programu obce pre cestovný ruch. Podobne je tomu aj s informovaním turistu a navádzaním do jednotlivých častí obce, či k pozoruhodnostiam, alebo k dôležitým turistickým lokalitám (zóny oddychu, športoviská, letná rekreácia spojená so športom, kultúrou a turistikou, zimná rekreácia spojená s lyžovaním , informácie, významná historická zaujímavosť a pod.) a významným miestam (obecný úrad, kostol, súkromná galéria Pavla Šarišského, a pod.). Preto je potrebné vytvoriť jednotný informačný systém, ktorý bude zahrňovať:
- systém označenia jednotlivých častí obce, resp. dôležitých častí obce (zóny oddychu, rekreačné centrum, kultúrne pamiatky, a pod.),
- systém označenia dôležitých verejných budov (obecný úrad, kostol, a pod.), ubytovacích, reštauračných a pohostinských zariadení,
- systém označenia existujúcich zaujímavostí.

Hospodárenie obce

Základným nástrojom finančného hospodárenia obce je rozpočet. V nasledujúcej tabuľke uvádzame prehľad príjmov a výdavkov za rok 2016-2017, a taktiež predpokladaný objem príjmov a výdavkov na nasledujúce obdobia podľa platného schváleného rozpočtu obce na rok 2023.

Rozpočet obce

	Schválený 2020	Skutočnosť 2020	Schválený 2021	Skutočnosť 2021	Schválený 2022	Skutočnosť 2022	Schválený 2023
Príjmy	138 350,00	289 141,19	146 550,00	232 792,20	146 550,00	344 085,51	152 650,00
Výdavky	138 350,00	263 621,31	136 750,00	224 536,58	146 550,00	228 024,05	132 650,00
Kapitálové výdavky	0	100 653,56	0	81 485, 08	5 000,00	10 556,76	4200,00
Podiel kapitálových výdavkov na celk.výdavkoch v %	0	38,2 %	0	36,2 %	3,4 %	4,6 %	3,1 %

Zdroj: Rozpočet obce, Záverečný účet obce Janov

Formulár Ú6 Ex-post hodnotenie predchádzajúceho PHSR

v tis. EUR

č.	Názov investície – projektu (obec, okres)	Číslo a názov aktivity	Klasifikácia investície (stavby) – triedy	Rok začatia	Ukazovateľ	Cena podľa vykonávacieho projektu		Objem finančných prostriedkov v príslušnom roku spolu			Finančné prostriedky podľa zdrojov								
				Rok dokončenia	Merná jednotka	Celkom	Z toho stavebná časť	Rok	Objem fin. prost-riedkov	Z toho verejné investície	Štátny rozpočet	Rozpočet samo-správneho kraja	Rozpočet obce	Štátne účelové fondy	Úvery so záruk. štátu	Rozpočet EÚ	Kód OP	Súkr. zdroje	Iné zdroje
0	1	2	3	4	5	6	7	8	9	10	11	12	13	14	15	16	17	18	19
1	Rekonštrukcia kultúrneho domu	Výstavba, rekonštrukcia a modernizácia obecných stavieb	1261 Budovy na kultúrnu a verejnú zábavu	2010		195 930,70 (žiadaná suma)	195 930,70												
											181 294,63		14636,07				PPA – program rozvoje vidieka		
				2011															
2	Protipovodňová ochrana miestnych komunikácii Janov	Preventívne opatrenia na ochranu pred povodňami	2112 – Miestne komunikácie	2010		848 466,13					806 042,82		42 423,31				OPŽP-PO2-09-1		
				2012															
3	Verejné osvetlenie obce Janov	Budovanie a modernizácia verejného osvetlenia pre mestá a obce a poskytovanie poradenstva v oblasti energetiky	2122 Ostatné dráhy	2015		35 914,23					35914,23		15 817,37				KaHR-22VS-1501		
				2016															

4	Rekonštrukcia javiska	Oprava a údržba kultúrnych pamiatok a pamätihodností mesta/obce, kultúrnych domov a priestranstiev na konanie kultúrnych podujatí	1261 – Budovy na kultúru a verejnú zábavu	2016 2016		5332,37						1000,00	4 332,37				PSK		
5	Detské športové ihrisko	Výstavba, rekonštrukcia a modernizácia športovísk a ich vybavenie hnuteľným majetkom neinvestičného charakteru	2411 – Športové ihriská	2017 2017		4 215,60						1000,00	3 215,60				PSK		
6	Bezpečná obec – vybudovanie IP kamerového systému v obci Janov	Podpora aktivít v oblasti prevencie kriminality	2224 – Miestne elektrické a telekomunikačné rozvody a vedenia	2017 2017		10 038,54							2 038,54	8000,00			Výzva RVPK pre rok 2016		

Časť A.II Analýza vonkajšieho prostredia

Územný plán Prešovského samosprávneho kraja

Územný plán PSK je východiskovým strategickým dokumentom, ktorým sú definované rozvojové technické infraštruktúry dopravy, zachovanie regionálnej kultúrnej identity ako aj zachovanie prírodného prostredia.

Podľa dostupných registrácii na KÚ v Prešove je obec zaradená do Združenia rozvoja cestovného ruchu „Čierna hora“

V čase spracovania Územného plánu PSK (2015) sa definuje pre obec Janov ako najväčšia priorita – realizácia generálnej opravy, úpravy parametrov a komplexnú údržbu cesty III/3462 (546003) v úseku Klenov – Miklušovce – Sedlice – Suchá Dolina – Ľubovec – Radatice – Janov – Bzenov (neúmerná preťaženosť nákladnými vozidlami z dvoch kameňolomov v obci Sedlice)

Základom PSK je spracovanie Plánu rozvoja verejných vodovodov k celkovému počtu obyvateľov napojených na vodovod a kanalizáciu.
V súčasnej dobe sú pre zásobovanie pitnou vodou Prešovského kraja rozhodujúce dve nadradené vodárenské sústavy, ktoré zásobujú a aj budú zásobovať. Ide o Východoslovenskú vodárenská sústava (VVS), ktorá zásobuje rozhodujúce časti okresov Humenné, Snina,

Vranov nad Topľou, Prešov a Sabinov, a tiež okresy Michalovce, Trebišov, Košice – mesto a Košice – okolie v Košickom kraji. Počas prípravy územného plánu PSK sa definovali trasy potrebné na rozšírenie týchto sústav/skupinových vodovodov:

a) Víťaz – Ovčie
b) v doline Svinky – Rokycany – dostavba vodovodu Bzenov – Janov – Radatice

Záujmové katastrálne územia Ministerstva obrany Slovenskej republiky

Na území PSK sú umiestnené objekty a zariadenia Ministerstva obrany Slovenskej republiky, ktoré v rámci svojej činnosti plnia úlohy na úseku zabezpečovania obrany štátu. Z tohto dôvodu vedie Ministerstvo obrany Slovenskej republiky k 15.01.2014 na území Prešovského kraja evidenciu záujmových katastrálnych území, kde je v evidencii aj obec Janov.

Územný plán obce

Účelom územného plánu obce Janov je mapovanie v grafickej a textovej podobe existujúce inžinierske siete, miestne komunikácie a komunikácie III.triedy ako aj vodnej nádrže. Jej obsahom sú záväzné regulatívy územnej dokumentácie schválené VZN v obecnom zastupiteľstve dňa 15.12.2004, VZN č.19/2004.

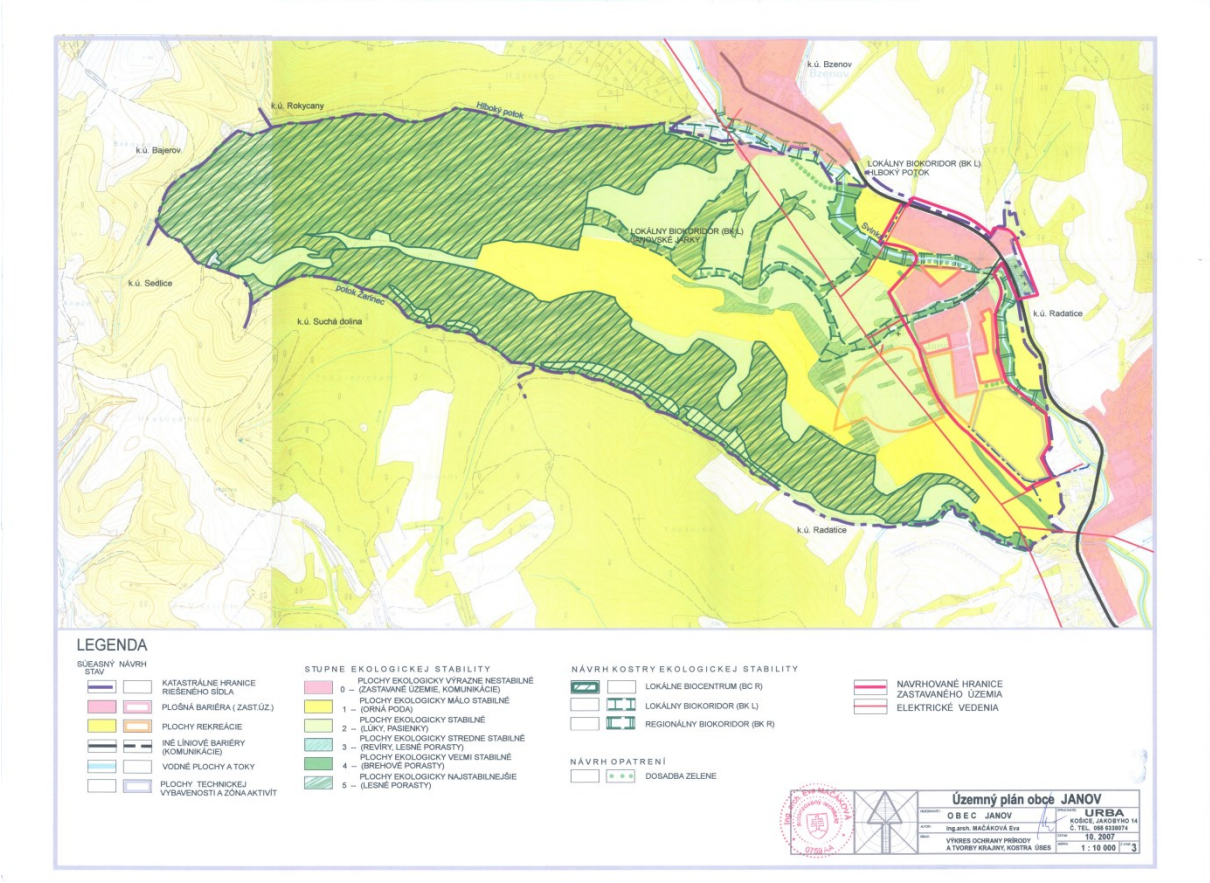

Zdroj: OcÚ Janov

Územný plán bol spracovaný v súlade s cieľmi a prioritami Programu rozvoja obce podľa §7 ods. 1 a § 8 ods. 1 zákona o podpore regionálneho rozvoja, ktorý zároveň bol verejne pripomienkovaný.

Pri príprave PHSR zohráva územnoplánovacia dokumentácia daného územia významnú úlohu vo forme plánovaných investičných ale i neinvestičných aktivít, ktoré riešia komplexné priestorové využitie územia.

Plánované investičné	**Plánované neinvestičné aktivity**
Dobudovanie kanalizácie a vodovodu	
Výstavba ČOV	
Obecné spoločenské centrum	
Rekonštrukcia kompostárne	

Zdroj: vlastné spracovanie

STEEP Analýza

STEEP Analýza resp. analýza vonkajšieho prostredia zohľadňuje vplyv STEEP faktorov. Ide o faktory v oblasti sociálnej, technologickej, ekonomickej a politickej. Tieto faktory ovplyvňujú najmä miestny rozvoj. Všetky faktory sú vzájomne späté a nie je možné ich posudzovať oddelene.

Formulár A4 STEEP Analýza

Sociálne prostredie	**Technologické prostredie**	**Ekonomické prostredie**	**Ekologické prostredie**	**Politické prostredie**	**Hodnoty**
Zmeny populácie – zvyšovanie počtu vysokoškolsky vzdelaných ľudí	Využívanie IKT pre komunikáciu s obyvateľstvom obce a zabezpečenie skvalitnenia verejných služieb	Využívanie doplnkových zdrojov financovania z EÚ pre spolufinancovanie projektov	Vplyv na životné prostredie	Administratívna pripravenosť SR na čerpanie finančných prostriedkov z EÚ	Zmena postojov
	Zavádzanie inovatívnych prvkov u zamestnávateľov	Nové pracovné príležitosti	Politika ŽP	Legislatíva	Tímová spolupráca
	Kontakt s obyvateľmi prostredníctvom technológie	Daňové zaťaženie	Podpora tvorby a ochrany ŽP	Zmena vlády ako výsledok volieb	Osobné hodnoty

Zdroj: vlastné spracovanie

Východiskové strategické dokumenty

Veľmi dôležitým aspektom v analýze vonkajšieho prostredie je stratégia štrukturálnej politiky EÚ a jej priemet do slovenských pomerov.

Koncepcia územného rozvoja Slovenska

Východiskovým dokumentom na riešenie územnej koncentrácie pre rozhodovanie o umiestňovaní Európskych štrukturálnych a investičných fondov je rozvoj územia sídelnej štruktúry definovanej v Koncepcii územného rozvoja Slovenska 2001 (KURS) v znení zmien a doplnkov č. 1 KURS 2011, s definíciou centier a ťažísk osídlenia. Záväzná časť KURS v znení KURS 2011 – zmeny a doplnky č.1 KURS 2001, vyhodnotila dodržiavanie zásad a regulatív, ktoré boli schválené uznesením vláda SR č. 1033 z 31. októbra 2001. V oblasti celoštátnych a nadregionálnych súvislostí usporiadania územia, osídlenia a rozvoja sídelnej štruktúry týkajúcich sa okresu Prešov, sa jedná o podporovanie rozvoja centier prvej skupiny, ktoré tvoria jej prvú podskupinu, medzi ktorými je zaradený aj okres Prešov. V tomto zmysle ide o podporu košicko-prešovského ťažiska osídlenia ako ťažiska osídlenia celého Karpatského euroregiónu a podporu rozvojovej osi prvého stupňa, a to košicko-prešovskú rozvojovú os: hranica s Poľskou republikou – Svidník – Prešov – Košice – Čaňa – hranica s Maďarskou republikou.

Partnerská dohoda

Dňa 20. júna 2014 uzavrela Slovenská republika s Európskou komisiou Partnerskú dohodu o využívaní európskych štrukturálnych a investičných fondov v rokoch 2014-2020. Partnerská dohoda definuje stratégiu a priority pre efektívne a účinné investície. Prioritou SR je zameranie investícií na kľúčové odvetvia rastu a tými sú dopravná infraštruktúra, výskum, vývoj a inovácie, podpora malých a stredných podnikov, ochrana životného prostredia, digitálna agenda, energetická efektívnosť a obnoviteľné zdroje energie. nemenej dôležití sú tiež investície do zamestnanosti, vzdelávania, sociálneho začlenenia a v neposlednom rade aj do zvýšenia efektívnosti verejnej správy.

Napriek tomu, že Európske štrukturálne a investičné fondy sú z aspektu regionálneho rozvoja definované ako „doplnkové“ zdroje financovania, súčasný model regionálnej politiky a nastavenia financovania samospráv spôsobil to, že prostriedky z EŠIF sú hlavným zdrojom financovania rozvojových investičných projektov samospráv.

V programovom období EÚ 2014 – 2020 môže Slovensko čerpať EŠIF prostredníctvom týchto operačných programov:

- Integrovaný regionálny operačný program (IROP)

- OP Ľudské zdroje (OP ĽZ)
- OP Integrovaná infraštruktúra (OP II)
- OP Výskum a inovácie (OP VaI)
- OP Kvalita životného prostredia (OP KŽP)
- OP Efektívna verejná správa (OP EVS)
- Technická pomoc
- Program rozvoja vidieka
- Rybné hospodárstvo
- SK – CZ 2014-2020
- SK – AT 2014-2020
- PL – SK 2014-2020
- SK – HU 2014-2020
- ENI HU – SK – RO – UA 2014-2020
- Stredná Európa
- ETC Dunaj
- INTERREG
- INTERACT
- URBACT.

Strategický dokument združenia rozvoja cestovného ruchu „Čierna Hora“

Ďalším strategickým dokumentom, ktorý tvorí podklad pre koncepčné spracovanie Plánu hospodárskeho a sociálneho rozvoja obce Janov je Strategický dokument združenia rozvoja cestovného ruchu „Čierna hora“, ktorý je výsledkom projektu: Stratégia rozvoja cestovného ruchu Združenia rozvoja cestovného ruchu „Čierna hora“. Hlavným dôvodom vzniku bola snaha podporiť základné predpoklady pre rozvoj cestovného ruchu na území mikroregiónu „Čierna hora“, ktorý tvoria tieto obce: Bajerov, Brežany, Bzenov, **Janov**, Klenov, Kvačany, Ľubovec, Miklušovce, Ovčie, Radatice, Rokycany, Sedlice, Suchá Dolina, Víťaz a Žipov. Predmetom činnosti združenia je zachovávať a rozvíjať kultúrne dedičstvo, napomáhať pri ochrane kultúrnych a prírodných pamiatok, podporovať rôzne kultúrne a spoločenské podujatia, zvyšovať životnú úroveň obyvateľov a podporovať aktivity zamerané na vytváranie spolupráce s domácimi aj zahraničnými partnermi.

Časť A.III Zhodnotenie súčasného stavu územia

Realizácia súčasných aktivít

Obec v súčasnosti progresívne rieši spoločenské záujmy obyvateľov jej obce Janov, pričom sa zameriava na základné potreby smerujúce k modernizácii obce a jej okolia.

Všetky aktivity obec sa v súčasnosti financujú z vlastných zdrojov, ostatné je štádiu rozpracovania projektov investičného charakteru.

Ďalšou dôležitou charakteristikou obce je jej súčasný rozvoj v cestovnou ruchu, o čom svedčí že obec Janov sa nachádza v strategickom zdužení cestovného ruchu „Čierna hora“. Jej hlavným cieľom je spoločenský rozvoj obce v kooperácii s lokálnymi a regionálnymi partnermi.

Hlavnou aktivitou obce je príprava a následná realizácia projektov zameraných na rozvod pitnej vody, rekonštrukcia a dobudovanie chýbajúcej kanalizácie pre všetky domácnosti v obci.

Časť B - Strategická časť

Strategická vízia a strategický cieľ obce

Obec plánuje v budúcnosti dosiahnuť stanovené ciele za predpokladu, že sa súčasný stav obce zmení. Hlavným faktorom rozvoja obce je stanovenie jej základnej vízie:

Zvýšenie kvality bývania a poskytovaných služieb za účelom všestranného rozvoja života v obci.

Do roku **2030** si za strategický cieľ stanovuje obec:

Podpora hospodárskeho a sociálneho rozvoja obce a aktívny prístup k zveľaďovaniu jej prostredia

Účelom strategického cieľ je zvyšovanie hospodárstva ako takého v obci, a to z pohľadu dlhodobého časového horizontu. Uvedený cieľ je však možno dosiahnuť, len ak sa bude obec aktívne podieľať na tvorbe nových projektov. Súbežne je však potrebné, aby sa jasne vytýčili priority a partnerstvá ktoré budú spoločne uvedený cieľ podporovať, riešiť, pomáhať ho napĺňať.
Za dôležité treba považovať aj elimináciu kľúčových disparít, ktoré sú bariérou rozvoja a zároveň využitie pozitívnych výhod, ktoré poskytujú príležitosti pre dlhodobý rast.

Vízia rozvoja a propagácie cestovného ruchu v mikroregióne, strategické ciele

Cieľom tejto časti dokumentu je predstaviť vízie a možnosti ako ich dosiahnuť, aby mikroregión bol súčasťou subregiónu, slúžiaci aj ako cieľová destinácia pre viacdenné pobyty v území, ktoré ťaží zo svojej polohy, vo väzbách predovšetkým na mesto Prešov. Výsledkom je návrh strategickej vízie v časovom horizonte do roku **2030** a návrh strategických cieľov, priorít a opatrení.
Vízia zohľadňuje rozvoj a propagáciu cestovného ruchu v mikroregióne, strategické ciele na úrovni:
Miestnej - programy a produkty cestovného ruchu využívajú programy a ciele len v rámci daného územia.
Lokálnej - turistické programy a produkty – previazané s väčším územím.
Regionálnej - programy a produkty – viaže sa k takému cieľu alebo zaujímavosti, ktoré majú význam pre celý región.
Nadregionálnej - programy či produkty prekračujú svojim významom hranice regiónu. Využívajú aj turistické ciele, ležiace mimo regiónu.

Na základe tejto vízie sú v stratégii navrhované nasledujúce rozvojové **strategické ciele**:

- vstup Združenia rozvoja cestovného ruchu „Čierna hora“ do Oblastnej organizácie cestovného ruchu, resp. Krajskej organizácie cestovného ruchu
- vytvoriť podmienky využitia významného potenciálu celého šarišského regiónu ako napr. pamiatky UNESCO, Bardejov - Bardejovské kúpele, Dukla, Dubnické opálové bane, Solivar...).
- vytvoriť podmienky subregionálneho významu prímestskej rekreácie, vidieckeho a poznávacieho turizmu v rámci mesta Prešov a okolia
- vytvoriť a ponúknuť cieľovým skupinám návštevníkov konkurencieschopné turistické produkty a pobytové programy,
- sústrediť marketingové aktivity na podporu propagácie, predaja a distribúciu vytvorených produktov a programov,
- pre naplnenie uvedených úloh podporiť vybudovanie adekvátnych a efektívnych organizačných štruktúr,
- významne rozšíriť základnú a doplnkovú turistickú infraštruktúru (ubytovanie, gastronómia, športovo-rekreačné zariadenia) a zvyšovať ich kvalitu,
- podporovať všetky prvky a aktivity turistickej ponuky a ich pozitívneho prínosu pre ekonomický rozvoj mikroregiónu, pre kvalitu života a rozvoj vidieka,
- predĺžiť dobu pobytu návštevníkov v mikroregióne,
- prispieť ku stabilizácií a tvorbe nových pracovných príležitosti v obciach mikroregiónu, ktoré sa vyznačujú vysokou nezamestnanosťou,
- podporiť aktivitami cestovného ruchu rozvoj malého a stredného podnikania a súvisiacej infraštruktúry na území mikroregiónu,
- prispieť ku zvyšovaniu príjmov rozpočtu obcí,
- prispieť k uchovaniu a zvyšovaniu kvality životného prostredia a udržateľného rozvoja cestovného ruchu,
- rozvojom cestovného ruchu zlepšiť súdržnosť obyvateľov obcí mikroregiónu,
- zvýšiť celkové pozitívne povedomie o mikroregióne, hlavne skvalitnením informácií.

Zdroj: Stratégia rozvoja cestovného ruchu, Združenie rozvoja cestovného ruchu „Čierna hora“, 2012

Stratégia rozvoja obce na roky 2023 - 2030

1. Oblasť hospodárskej politiky
Cieľom obce Janov na roky 2023 – 2030 v hospodárskej oblasti je podpora verejných služieb, tvorba pracovných príležitostí a zvyšovania konkurencieschopnosti. Tento cieľ sa bude napĺňať prostredníctvom opatrení:

Opatrenie 1.1	Modernizácia verejných budov
Opatrenie 1.2	Kvalitné, bezpečné a udržiavané miestne komunikácie, chodníky
Opatrenie 1.3	Vytváranie podmienok pre rozvoj cestovného ruchu, marketing

2. Oblasť sociálnej politiky
Cieľom obce Janov na roky 2023 – 2030 v sociálnej oblasti je vytvoriť podmienky pre kvalitný život občanov. Tento cieľ sa bude napĺňať prostredníctvom opatrení:

Opatrenie 2.1	Skvalitnenie verejných služieb poskytovaných občanom

3. Oblasť environmentálnej politiky
Cieľom obce Janov na roky 2023 – 2030 v environmentálnej oblasti je ochrana a tvorba ŽP. Tento cieľ sa bude napĺňať prostredníctvom opatrení:

Opatrenie 3.1	Dobudovanie kanalizácie, verejného vodovodu a výstavba ČOV
Opatrenie 3.2	Zvýšenie miery zhodnocovania odpadov so zameraním na ich prípravu na opätovné použitie a recykláciu a podpora predchádzania vzniku odpadov

Časť C - Programová časť

Táto časť dokumentu rieši dosahovanie cieľov z dlhodobého pohľadu. Je to spoločná vízia obyvateľov obce za rešpektovania zvoleného typu strategického rozvoja územia a jej vízie.
Zmenu, ktorú chceme riešiť v tejto časti dokumentu prostredníctvom cieľov a zvolených opatrení sme prerokovali prostredníctvom návrhov, ktoré tvoria prílohu tohto dokumentu, *Formulár S2 Záznam z verejného prerokovania.*

Formulár P1 Prehľad opatrení, projektov a aktivít podľa oblastí

Prioritná oblasť	**Opatrenie vyššej úrovne***	**Opatrenie**	**Projekt/Aktivita**
Hospodárska		Opatrenie č. 1. 1 Modernizácia verejných budov	Projekt 1.1.1 Projekt zateplenia OcÚ a energetickej úspory
Hospodárska	Opatrenie 3.3	Opatrenie č. 1.2 Kvalitné, bezpečné a udržiavané miestne komunikácie, chodníky	Projekt 1.2.1 Rekonštrukcia mostov, lávok a verejného priestranstva
Hospodárska	Opatrenie 3.1	Opatrenie č. 1.3 Vytváranie podmienok pre rozvoj cestovného ruchu, marketing	Projekt 1.3.1 Investícia do cyklotrás, náučných chodníkov a rekreačných oddychových zón
Sociálna	Opatrenie 9.1 Opatrenie 9.2 Opatrenie 10.2	Opatrenie 2.1 Skvalitnenie verejných služieb poskytovaných občanom	Projekt 2.1 Výstavba verejných parkovísk a zakúpenie informačných kioskov Projekt 2.2 Obecné spoločenské centrum
Environmentálna		Opatrenie č. 3.1 Dobudovanie kanalizácie, verejného vodovodu a výstavba ČOV	Projekt 3.1.1 Investícia do základnej infraštruktúry – kanál, voda, ČOV
Environmentálna		Opatrenie č.3.2. Zvýšenie miery zhodnocovania odpadov so zameraním na ich prípravu na opätovné použitie a recykláciu a podpora predchádzania vzniku odpadov .	Projekt 3.2.1 Rekonštrukcia kompostárne v obci Janov

Zdroj: Vlastné spracovanie

*** Opatrenie vyššej úrovne**

- **pri PSHR VÚC sa uvedú opatrenia uvedené v Aktualizácii Národnej stratégie regionálneho rozvoja SR,**
- **pri PHSR obce sa uvedú opatrenia uvedené v PHSR VÚC.**

Časť D - Realizačná časť

Postup realizácie PHSR

Realizačná časť PHSR je zameraná na popis postupov inštitucionálneho a organizačného zabezpečenia realizácie programu rozvoja obce. Stanovuje rozdelenie zodpovedností za realizáciu jednotlivých častí PHSR a popis samotných priebežných postupov, ktoré budú nevyhnutné pre úspešnú realizáciu rozvojovej stratégie obce. Dôležitou súčasťou realizácie PHSR bude zabezpečenie komunikačných a informačných aktivít vzhľadom k jednotlivým cieľovým skupinám obyvateľstva obce. Celkovú úspešnosť realizácie PHSR a postupné napĺňanie stanovených cieľov spojené s prípadnými zmenami v stratégii alebo aktualizáciami bude zabezpečovať systém monitorovania a hodnotenia. Vecný a časový harmonogram realizácie konkrétnych rozvojových projektov bude súčasťou akčných plánov stratégie. U projektov financovaných zo zdrojov Európskej únie je fixne predpísaný systém ich monitorovania. Ostatné opatrenia a projekty, ktoré nebudú financované z európskej pomoci budú monitorované cestou vyhodnotenia plnenia akčného plánu za príslušný kalendárny rok.

Realizácia rozvojovej stratégie obce bude postupne počas obdobia jej platnosti do roku **2030**, zabezpečovaná v niekoľkých základných oblastiach:

- Dopĺňanie PHSR (v zmysle platnej metodiky PHSR a jej aktualizácií),
- Príprava rozvojových projektov (v zmysle platnej legislatívy a metodiky PHSR),
- Realizácia rozvojových projektov (v súlade so stratégiou a akčnými plánmi),
- Monitorovanie a hodnotenie plnenia PHSR,
- Aktualizácia plánov a stratégie PHSR.

Inštitucionálne a organizačné zabezpečenie realizácie PHSR

Za realizáciu PHSR, jeho inštitucionálne a organizačné zabezpečenie je zodpovedná obec predovšetkým prostredníctvom jej základných orgánov - osoby starostu obce a obecného zastupiteľstva. Starosta obce pôsobiaci ako štatutárny orgán obce a zároveň ako najvyšší výkonný orgán prostredníctvom svojho výkonného orgánu – obecného úradu bude zabezpečovať základné inštitucionálne a organizačné zabezpečenie realizácie PHSR.
Jednotlivé konkrétne úlohy môžu byť delegované na jednotlivé útvary / oddelenia úradu obce prípadne môžu byť konkrétnymi úlohami poverené konkrétne osoby – zamestnanci úradu, volení zástupcovia obce prípadne zástupcovia orgánov zriadených obecným zastupiteľstvom (poradné, iniciatívne alebo kontrolné orgány) alebo zástupcovia rozpočtových a príspevkových organizácií obce. Na základe špecifikovania úloh partnerskej spolupráce ukotvenej v rámci partnerskej dohody môžu byť konkrétnymi úlohami poverení aj zástupcovia alebo konkrétne osoby partnerov obce.
Poverenie k realizácii konkrétnej úlohy bude realizované písomnou formou starostom obce prípadne vedúcim útvaru alebo oddelenia úradu alebo príspevkovej a rozpočtovej organizácie obce. V prípade partnerskej spolupráce bude starostom poverený partner na základe partnerskej dohody. Zodpovednosť za realizáciu a správnosť spracovania pridelenej úlohy nesie konkrétna poverená osoba, vedúci príslušného oddelenia / útvaru úradu obce, vedúci pracovník príspevkovej a rozpočtovej organizácie alebo zástupca partnera podpisujúci

partnerskú dohodu. Celkovú zodpovednosť za všetky rozdelené úlohy však nesie starosta obce.
Prideľovanie úloh a zodpovedností zabezpečuje predovšetkým starosta obce a zároveň zabezpečuje priebežnú kontrolu plnenia interného harmonogramu úloh. Starosta priebežne informuje obecné zastupiteľstvo o inštitucionálnom a organizačnom zabezpečení plnenia úloh realizácie PHSR, plnení a dodržiavaní predpísaných termínov a harmonogramu realizácie PHSR.
Pri realizácii konkrétnych projektov obec bude využívať aj služby odborne spôsobilých alebo poverených osôb – odborníkov, v závislosti od zamerania jednotlivých projektov. Podľa potreby bude obec pri realizácii projektov spolupracovať s externými spoločnosťami (verejné obstarávanie, externý manažment, projektové práce, stavebné práce, stavebný dozor a pod.).

Komunikačné plány PHSR

Miestna samospráva si na základe komunikačnej stratégie na každý rok realizácie PHSR navrhne konkrétne komunikačne a informačne aktivity (projekty), ktoré budú spracovane do ročných komunikačných plánov.

Komunikačné plány budú zahŕňať:

- analýzu realizovaných informačných a komunikačných aktivít pre jednotlivé cieľové skupiny na základe stanovených opatrení a vyhodnotenie ich úspešnosti,
- návrh a vyhodnotenie relevantných ukazovateľov výstupov a výsledkov vrátane stanovenia cieľových ukazovateľov na daný rok,
- časový harmonogram uskutočnenia plánovaných aktivít,
- detailnejšie rozpracovanie konkrétnych aktivít na 12 mesiacov v danom roku,
- návrh finančného zabezpečenia na jednotlivé aktivity plánovane v danom roku,
- predbežne finančne alokácie na ďalšie roky,
- osoby zodpovedne za prípravu a realizáciu jednotlivých komunikačných aktivít a
- osoby zodpovedne za vypracovanie záznamov a archiváciu sprievodnej dokumentácie (prezenčne listiny, zápisy, fotodokumentácia a pod.) z jednotlivých komunikačných alebo informačných aktivít.

Ročne komunikačne plány budú vypracovane na základe vzorového formuláru, ktorý je v súlade s platnou metodikou na vypracovanie PHSR. Vzorový formulár komunikačného plánu pre fázu realizácie PHSR (v súlade s aktuálne platnou metodikou – podľa zákona č.539/2008 Z.z. o podpore regionálneho rozvoja v znení zákona č. 309/2014 Z.z.).

Formulár R6 Komunikačný plán pre fázu realizácie PHSR na obdobie 3 rokov

P. č.	Časový rámec	Miesto konania	Cieľová skupina	Forma	Téma, ciele	Vstupné údaje	Výstupy
1.	07/2024	OcÚ	poslanci	zasadnutie	Prepojenie PHSR a programového rozpočtovania	Metodika programového rozpočtovania	Návrh štruktúry programového rozpočtu

					a	Výsledky hospodárenia obce za rok 2017/2018	
2.	10/2024	OcÚ	obyvatelia	verejné prerokova-nie	Rozpočet obce na rok 2018	Návrh rozpočtu obce na rok 2019	Pripomienky a návrhy obyvateľov, ponuka pre súkromných investorov
3.	04/2025	OcÚ	poslanci	zasadnutie	aktualizácia úloh pracovnej skupiny realizácie PHSR	PHSR	Akčný plán PHSR
4.	07/2025	OcÚ	poslanci/starosta	zasadnutie	realizácia projektov; vyhodnotenie akčného plánu	Akčný plán PHSR	aktualizovaný Akčný plán PHSR
5.	01/2026	obec Janov	verejnosť/obyvatelia	letáky/verejné prerokovanie	Aktualizácia PHSR	PHSR	Aktualizácia PHSR
6.	04/2026	Obec Janov	verejnosť/obyvatelia	úradná tabuľa	Poskytovanie verejných služieb – zber informácii	Akčný plán PHSR	aktualizovaný Akčný plán PHSR
7.	08/2026	OcÚ	poslanci	zasadnutie	Prerokovanie finančného zapojenia do tvorby ďalších projektov; Zhodnotenie hospodárenia za rok 2019/2020	Výročná správa	PHSR/Uznesenie o spolufinancovaní

Zdroj: Vlastné spracovanie

Časť E - Finančná časť

Pozitívom tejto časti PHSR je skutočnosť, že obec v zastúpení výkonnej zložky (pracovnej skupiny) má skúsenosti v realizácii predošlých projektov, a tá vedie k identifikovaniu reálnych nákladov na zabezpečenie vlastných zdrojov, prípadne verejne dostupných/iných zdrojov. Táto devíza sa prejavuje v identifikovaní možných finančných zdrojov, ktoré obec plánuje využiť v prospech rozvoja celej obce.

Formulár R1 Indikatívny rozpočet - sumarizácia

	Rok						
	2024	**2025**	**2026**	**2027**	**2028**	**2029**	**Spolu**
I. Hospodárska politika – oblasť	0,3	0,1					0,4 mil. €
II. Sociálna politika – oblasť		0,35					0,35 mil. €
III. Environmentálna politika – oblasť	0,07	0,6					0,67 mil. €

Zdroj: Vlastné spracovanie

Indikatívny rozpočet – sumarizácia je celkovým prehľadom plánovaných finančných prostriedkov počas celej platnosti schváleného PHSR, jeho súčasťou by mala byť aj plánovaná rezerva tzv. výkonnostná rezerva, a má priamy vzťah k rozpočtu obce (s dosahom na jej hospodárenie) a mal by rešpektovať princípy zodpovedného finančného manažmentu.

Formulár F2 Finančný rámec pre realizáciu PHSR obce

Názov opatrenia*	Kód a názov projektu/aktivity	Klasifikácia stavieb – trieda	Hlavný ukazovateľ výsledku, dopadu	Termín začatia a ukončenia realizácie projektu / aktivity	RN Spolu	Verejné zdroje celkom	Verejné zdroje			Súkromné zdroje	Úverové zdroje	EIB príspevok (informatívne)	Iné zdroje
							Zdroje samosprávy	Národné zdroje celkom	Zdroje EÚ (EŠIF) celkom				
				mesiac/rok – mesiac/rok	a=b+f+g+h+i	b=c+d+e	c	d	e	f	g	h	i
1. Hospodárska prioritná oblasť					**400 000 €**	400000 €	20000 €	40000 €	340000 €	0 €	0 €	0 €	0 €
Opatrenie 1.1 Modernizácia verejných budov	**1.1.1 Projekt zateplenia OcÚ a energetickej úspory**	**1220 – Budovy pre administratívu**	**primárna energia kWh (m2.a)**	**2024**	**300000 €**	300000 €	15000	30000	255000				
Opatrenie 1.2 Kvalitné bezpečené a udržiavané miestne komunikácie, chodníky	**1.2.1 Rekonštrukcia mostov, lávok a verejného priestranstva**	**2111 – Cestné komunikácie**	**km/m2**	**2024**	**50 000 €**	50000 €	2500	5000	42500				
Opatrenie 1.3 Vytváranie podmienok pre rozvoj, marketing	**1.3.1 Investícia do cyklotrás, náučných chodníkov a rekreačných oddychových zón**	**2412 Ostatné športové a rekreačné stavby**	**km/m2**	**2025**	**50 000 €**	50000 €	2500	5000	42500				
2. Sociálna prioritná oblasť					350000 €	350000 €	17500 €	35000 €	297 500 €	0 €	0 €	0 €	0 €
Opatrenie	**2.1.1 Výstavba**	**2112 –**	**m2/ks**	**2026**	**50 000 €**	50000	2500	5000	42500				

2.1 Skvalitnenie verejných služieb poskytovaných občanom	**verejných parkovísk a zakúpenie informačných kioskov**	**Miestne komunikácie**				€							
	2.1.2 Obecné spoločenské centrum	**126 – Budovy na kultúru, verejnú zábavu, vzdelávanie a zdravotníctvo**	**budova**	**2024**	**300000 €**	300000 €	15000	30000	255000				
3. Environmentálna prioritná oblasť					670 000 €	670 000 €	33500 €	67000€	569500 €	€	€	€	€
Opatrenie 3.1 Dobudovanie kanalizácie, verejného vodovodu a výstavba ČOV	**3.1.1 Investícia do základnej infraštruktúry – kanál, voda, ČOV**	**22 Potrubné rozvody, telekomunikačné a elektrické rozvody a vedenia**	**km**	**2024**	**600000 €**	600000 €	30000	60000	510000				
Opatrenie 3.2. Zvýš. miery zhodnocovania odpadov	**3.2.1 Rekonštrukcia kompostárne v obci Janov**	**1271 Nebytové poľnohospodárske budovy**	**m2**	**2026**	**70000 €**	70000 €	3500	7000	59500				
Celkom					**1 420 000€**	**1420 000 €**	**71 000€**	**142 000 €**	**1207000 €**	**€**	**€**	**€**	**€**

Záver

PHSR obce Janov na roky **2023 – 2030** je strednodobým strategickým dokumentom rešpektujúci základné strategické dokumenty a lokálnu vybavenosť obce. Dôvodom spracovania tohto dokumentu je skutočnosť, že obec plánuje v nasledujúcom období realizovať projekty a aktivity smerujúce k cieľom a víziám, ktoré tento dokument jasne identifikuje.

Výsledkom správnej realizácie PHSR obce Janov bude priebežné plnenie si stanovenej komunikačné stratégie. Takisto predpokladom pre úspešnú realizáciu rozvojových zámerov obce je aktívny prístup volených zástupcov v obecnom zastupiteľstve pri vecnom schvaľovaní jednotlivých úloh a využívania možností financovania plánovaných aktivít.

Predkladaný dokument bol priebežne konzultovaný so zástupcami samosprávy a výborom pracovnej skupiny. Jeho verejné pripomienkovanie prebiehalo v období 03/2023 – 04/2023, v ktorom sa mala možnosť vyjadriť široká verejnosť – občania žijúci v obci.